

ОПИСАНИЕ МЕСТОПОЛОЖЕНИЯ ГРАНИЦ

*Граница населенного пункта хутор Романов Краснодонского сельского поселения Белокалитвинского района
Ростовской области*

(наименование объекта, местоположение границ которого описано (далее - объект))

Раздел 1

Сведения об объекте		
№ п/п	Характеристики объекта	Описание характеристик
1	2	3
1	Местоположение объекта	Ростовская область, р-н Белокалитвинский, с/п Краснодонское, х Романов
2	Площадь объекта \pm величина погрешности определения площади ($P \pm \Delta P$)	708 968 м ² \pm 2 947 м ²
3	Иные характеристики объекта	Вид объекта реестра границ: Граница населенного пункта

Раздел 2

Сведения о местоположении границ объекта

1. Система координат МСК 61, зона 2

2. Сведения о характерных точках границ объекта

Обозначение характерных точек границ	Координаты, м		Метод определения координат характерной точки	Средняя квадратическая погрешность положения характерной точки (Mt), м	Описание обозначения точки на местности (при наличии)
	X	Y			
1	2	3	4	5	6
1	510 685,40	2 305 456,27	Картометрический метод	0,01	—
2	510 681,02	2 305 472,69		0,01	
3	510 682,51	2 305 495,32		0,01	
4	510 689,60	2 305 527,25		0,01	
5	510 697,90	2 305 560,75		0,01	
6	510 727,70	2 305 656,55		0,01	
7	510 726,90	2 305 678,08		0,01	
8	510 721,24	2 305 708,33		0,01	
9	510 720,52	2 305 751,56		0,01	
10	510 726,31	2 305 798,77		0,01	
11	510 732,10	2 305 866,02		0,01	
12	510 736,55	2 305 917,23		0,01	
13	510 737,44	2 305 964,89		0,01	
14	510 732,54	2 305 996,95		0,01	
15	510 736,10	2 306 046,80		0,01	
16	510 747,22	2 306 143,71		0,01	
17	510 750,20	2 306 301,16		0,01	
18	510 744,78	2 306 329,38		0,01	
19	510 744,50	2 306 357,31		0,01	
20	510 749,80	2 306 366,31		0,01	
21	510 858,11	2 306 331,04		0,01	
22	510 927,32	2 306 518,91		0,01	
23	510 925,56	2 306 520,68		0,01	
24	510 839,96	2 306 580,86		0,01	
25	510 785,41	2 306 612,42		0,01	
26	510 764,68	2 306 629,10		0,01	
27	510 754,56	2 306 619,65		0,01	
28	510 716,79	2 306 584,02		0,01	
29	510 663,70	2 306 532,01		0,01	
30	510 656,22	2 306 519,18		0,01	
31	510 638,76	2 306 463,95		0,01	
32	510 633,42	2 306 378,45		0,01	
33	510 624,57	2 306 230,85		0,01	
34	510 578,87	2 306 132,47		0,01	
35	510 543,24	2 306 063,00		0,01	
36	510 505,12	2 306 003,50		0,01	
37	510 459,16	2 305 950,77		0,01	
38	510 419,25	2 305 920,13		0,01	
39	510 381,25	2 305 849,77		0,01	
40	510 362,70	2 305 819,72		0,01	
41	510 351,15	2 305 801,19		0,01	
42	510 331,15	2 305 771,14		0,01	
43	510 253,45	2 305 590,84		0,01	
44	510 212,40	2 305 494,18		0,01	
45	510 202,85	2 305 461,62		0,01	
46	510 239,95	2 305 438,08		0,01	
47	510 248,92	2 305 429,11		0,01	

Раздел 2

Сведения о местоположении границ объекта					
1	2	3	4	5	6
48	510 252,78	2 305 426,58	Картометрический метод	0,01	—
49	510 350,60	2 305 348,96		0,01	
50	510 397,83	2 305 300,15		0,01	
51	510 429,30	2 305 253,93		0,01	
52	510 485,53	2 305 134,25		0,01	
53	510 535,54	2 305 068,37		0,01	
54	510 596,01	2 305 006,72		0,01	
55	510 725,85	2 304 906,09		0,01	
56	510 876,91	2 304 814,32		0,01	
57	511 057,23	2 304 719,90		0,01	
58	511 168,69	2 304 647,41		0,01	
59	511 194,01	2 304 624,01		0,01	
60	511 205,84	2 304 603,79		0,01	
61	511 212,65	2 304 597,87		0,01	
62	511 227,32	2 304 602,17		0,01	
63	511 221,95	2 304 643,19		0,01	
64	511 214,51	2 304 673,16		0,01	
65	511 191,56	2 304 754,44		0,01	
66	511 170,52	2 304 788,71		0,01	
67	511 159,38	2 304 814,05		0,01	
68	511 150,93	2 304 827,83		0,01	
69	511 132,28	2 304 845,69		0,01	
70	511 124,59	2 304 864,97		0,01	
71	511 084,36	2 304 929,10		0,01	
72	511 068,48	2 304 955,17		0,01	
73	511 048,36	2 304 977,73		0,01	
74	511 008,18	2 305 016,54		0,01	
75	511 029,99	2 305 021,19		0,01	
76	511 047,06	2 305 032,10		0,01	
77	511 092,25	2 305 082,00		0,01	
78	511 098,40	2 305 091,99		0,01	
79	511 107,71	2 305 118,81		0,01	
80	511 114,06	2 305 151,32		0,01	
81	511 129,40	2 305 189,22		0,01	
82	511 149,86	2 305 241,17		0,01	
83	511 051,10	2 305 301,35		0,01	
84	511 014,30	2 305 333,42		0,01	
85	511 017,30	2 305 355,46		0,01	
86	511 016,80	2 305 373,24		0,01	
87	511 009,80	2 305 383,26		0,01	
88	510 967,20	2 305 398,29		0,01	
89	510 937,19	2 305 406,53		0,01	
90	510 934,69	2 305 431,66		0,01	
91	510 925,80	2 305 448,52		0,01	
92	510 904,68	2 305 455,59		0,01	
93	510 836,98	2 305 445,55		0,01	
94	510 772,99	2 305 430,57		0,01	
95	510 736,78	2 305 423,54		0,01	
96	510 722,34	2 305 417,59	0,01		
97	510 716,64	2 305 419,78	0,01		
1	510 685,40	2 305 456,27	0,01		
3. Сведения о характерных точках части (частей) границы объекта					
1	2	3	4	5	6
—	—	—	—	—	—

Раздел 3

Сведения о местоположении измененных (уточненных) границ объекта

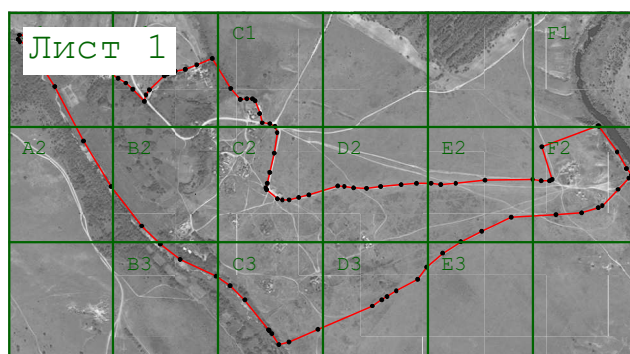
1. Система координат МСК 61, зона 2

2. Сведения о характерных точках границ объекта

Обозначение характерных точек границы	Существующие координаты, м		Измененные (уточненные) координаты, м		Метод определения координат характерной точки	Средняя квадратическая погрешность положения характерной точки (Mt), м	Описание обозначения точки на местности (при наличии)
	X	Y	X	Y			
1	2	3	4	5	6	7	8
—	—	—	—	—	—	—	—
3. Сведения о характерных точках части (частей) границы объекта							
1	2	3	4	5	6	7	8
—	—	—	—	—	—	—	—



Раздел 4

План границ объекта



Масштаб 1:25 000

Используемые условные знаки и обозначения:

-  7 - Существующая точка, имеющиеся в ГКН сведения о которой позволяют однозначно определить ее местоположение
-  - Вновь образованная часть границы, сведения о которой достаточны для определения ее местоположения

Подпись _____ Дата « 30 » _____ июля 20 23 г.

Место для оттиска печати (при наличии) лица, составившего описание местоположения границ объекта

Раздел 4
План границ объекта

Лист 1 (часть А1)



Масштаб 1:2 500

Подпись _____ Дата « 30 » июля 20 23 г.

Место для оттиска печати (при наличии) лица, составившего описание местоположения границ объекта

Раздел 4
План границ объекта

Лист 1 (часть А2)



С
Ю

Масштаб 1:2 500

Подпись _____ Дата « 30 » _____ июля 20 23 г.

Место для оттиска печати (при наличии) лица, составившего описание местоположения границ объекта

Раздел 4
План границ объекта

Лист 1 (часть В1)



Масштаб 1:2 500

Подпись _____ Дата « 30 » _____ июля 20 23 г.

Место для оттиска печати (при наличии) лица, составившего описание местоположения границ объекта

Раздел 4
План границ объекта

Лист 1 (часть В2)



С
Ю

Масштаб 1:2 500

Подпись _____ Дата « 30 » _____ июля 20 23 г.

Место для оттиска печати (при наличии) лица, составившего описание местоположения границ объекта

Раздел 4
План границ объекта



Масштаб 1:2 500

Подпись _____ Дата « 30 » _____ июля 20 23 г.

Место для оттиска печати (при наличии) лица, составившего описание местоположения границ объекта

Раздел 4
План границ объекта

Лист 1 (часть С1)



С
Ю

Масштаб 1:2 500

Подпись _____ Дата « 30 » _____ июля 20 23 г.

Место для оттиска печати (при наличии) лица, составившего описание местоположения границ объекта

Раздел 4
План границ объекта

Лист 1 (часть С2)



Масштаб 1:2 500

Подпись _____ Дата « 30 » _____ июля 20 23 г.

Место для оттиска печати (при наличии) лица, составившего описание местоположения границ объекта

Раздел 4
План границ объекта

Лист 1 (часть С3)



Масштаб 1:2 500

Подпись _____ Дата « 30 » _____ июля 20 23 г.

Место для оттиска печати (при наличии) лица, составившего описание местоположения границ объекта

Раздел 4
План границ объекта

Лист 1 (часть D2)



Масштаб 1:2 500

Подпись _____ Дата « 30 » июля 20 23 г.

Место для оттиска печати (при наличии) лица, составившего описание местоположения границ объекта

Раздел 4
План границ объекта

Лист 1 (часть D3)



Масштаб 1:2 500

Подпись _____ Дата « 30 » июля 20 23 г.

Место для оттиска печати (при наличии) лица, составившего описание местоположения границ объекта

Раздел 4
План границ объекта

Лист 1 (часть Е2)




Масштаб 1:2 500

Подпись _____ Дата « 30 » _____ июля 20 23 г.

Место для оттиска печати (при наличии) лица, составившего описание местоположения границ объекта

Раздел 4
План границ объекта



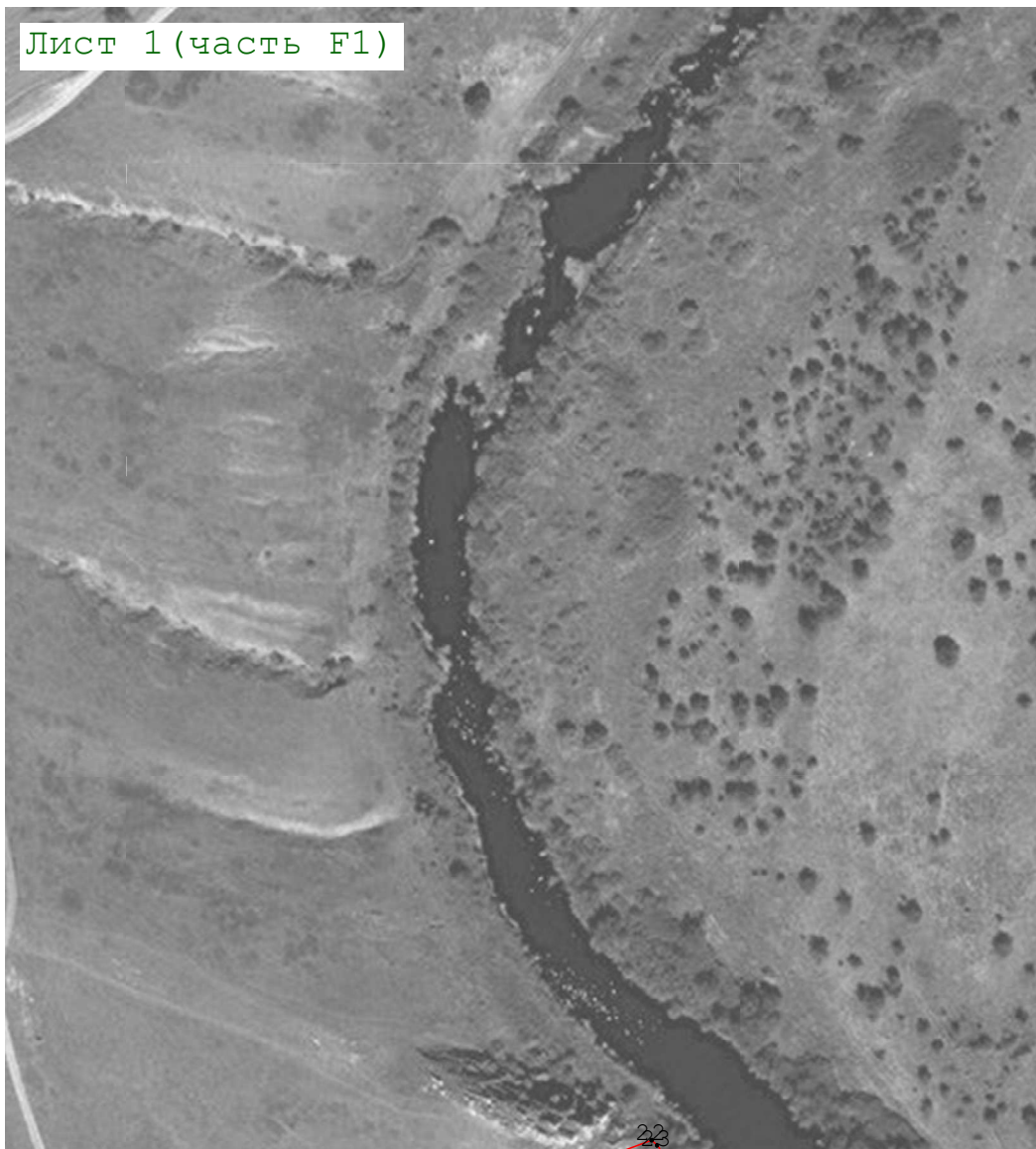
Масштаб 1:2 500

Подпись _____ Дата « 30 » _____ июля 20 23 г.

Место для оттиска печати (при наличии) лица, составившего описание местоположения границ объекта

Раздел 4
План границ объекта

Лист 1 (часть F1)



С
Ю

Масштаб 1:2 500

Подпись _____ Дата « 30 » _____ июля 20 23 г.

Место для оттиска печати (при наличии) лица, составившего описание местоположения границ объекта

Раздел 4
План границ объекта

Лист 1 (часть F2)



Масштаб 1:2 500

Подпись _____ Дата « 30 » _____ июля 20 23 г.

Место для оттиска печати (при наличии) лица, составившего описание местоположения границ объекта

Прохождение границы		Описание прохождения границы
от точки	до точки	
1	2	3
—	—	—